


0 0,25 0,5 Kilomètres

Fond IGN / BD PARCELLAIRE

**Légende :**

**zonage**

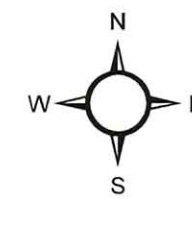
- NCR - Zone non réglementée par le PPRIF
- B2 - Zone de risque faible
- B1 - Zone de risque modéré
- B1a - Zone de risque modéré à prescriptions particulières
- R0 - Zone de risque fort défendable après travaux
- Rouge - Zone de risque fort

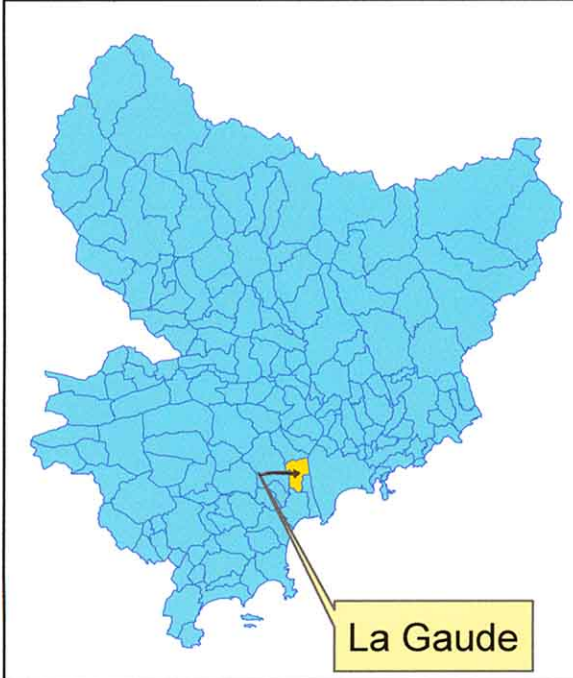


**COMMUNE DE LA GAUDE**

PLAN de PREVENTION des RISQUES NATURELS PREVISIBLES d'INCENDIE de FORETS

**Carte du zonage**





La Gaudie

Plan de situation

17 FEV. 2014

*Pour le Préfet,  
Le Secrétaire Général*  
**Gérard GAVORY**

Echelle : 1/5 000 ème

PRESCRIPTION du PPRIF : Arrêté du 16 décembre 2003

DELIBERATION du CONSEIL MUNICIPAL du 15 mars 2012

ENQUETE du 22 octobre au 23 novembre 2012

APPROBATION du PPRIF : Arrêté du

DIRECTION DEPARTEMENTALE DES TERRITOIRES ET DE LA MER DES ALPES-MARTIMES  
SERVICE EAU RISQUES